


02	04/2021	Čistopis	Černý	Fazekas
01	12/2020	Čistopis PD po zapracování připomínek DOSS	Linkeová	Fazekas
Č.	Datum	Popis	Vypracoval	Schválil
REVIZE				

Souřadnicový systém S-JTSK, Výškový systém Bpv

Objednatel:	 <p>Městys Bezno Boleslavská 154 294 29 Bezno</p>
-------------	---

Navrhl/vypracoval: dle příloh	Zodpovědný projektant: Ing. Jan Svoboda	Zhotovitel: 4roads s.r.o.
Technická kontrola: Ing. Pavel Paška	Hlavní inženýr projektu: Ing. Karel Fazekas	 <p>Slunná 541/27 162 00 Praha 6</p>

Kraj:	Středočeský	Čís.sm.obj.:	20043 01
Katastrální území:	Bezno	Čís.akce:	20043
Akce:	Chodník - Bezno, ul. Chotětovská	Datum:	09/2020
Část:		Formát:	-
Příloha:		Měřítko:	-
		Stupeň:	DUSP/PDPS
	Číslo přílohy:	E1	
	Dokladová část		
	Vyjádření DOSS		

Seznam dotřených orgánů státní správy

Vyjádření projektanta ke stanoviskům DOSS

1) Dopravní inspektorát ČR Mladá Boleslav	str. 1
2) Hasičský záchranný sbor – Středočeského kraje	str. 2
3) Krajská hygienická stanice – Středočeského kraje se sídlem v Praze	str. 3-4
4) Správa a údržba silnic Středočeského kraje	str. 5-7
5) Magistrát města Mladá Boleslav – Odbor životního prostředí	str. 8-10
6) Magistrát města Mladá Boleslav – Odbor dopravy	str. 11-12
7) Magistrát města Mladá Boleslav – Odbor územního plánování	str. 13-17
8) Městys Bezno	str. 18
9) Ústav archeologické péče středních čech	str. 19
10) ROPID	str. 20
11) ČEZ Distribuce, a.s.	str. 21-23
12) CETIN a.s.	str. 24-29
13) VAK Mladá Boleslav a.s.	str. 30-31



Pomáhat a chránit

KRAJSKÉ ŘEDITELSTVÍ POLICIE STŘEDOČESKÉHO KRAJE

Územní odbor Mladá Boleslav
Dopravní inspektorát
Štefánikova 1304
293 01 Mladá Boleslav



PCR01ETRpo137333552

KRPS-262782/ČJ-2020-010706-KOM

Mladá Boleslav 9. listopadu 2020

Počet stran: 1

Přílohy: 1

4roads s. r. o.
Slunná 541/27
162 00 Praha 6 - Střešovice

Akce: "Chodník - Bezno, Chotětovská - DUSP/PDPS"

K Vaší žádosti o stanovisko k projektové dokumentaci pro potřebu územního a stavebního řízení na výše uvedenou akci, která řeší stavbu nového chodníku podél silnice II/272 v obci Bezno, viz přiložená situace, Vám sděluji, že Policie České republiky Dopravní inspektorát Mladá Boleslav, jako dotčený orgán příslušný k uplatnění stanoviska k zajištění bezpečnosti a plynulosti provozu na pozemních komunikacích podle ustanovení § 16 odst. 2 písm. b) zákona č. 13/1997 Sb., o pozemních komunikacích v platném znění, s uvedenou akcí a s vydáním územního rozhodnutí a stavebního povolení **s o u h l a s í**.

— Před zahájením prací musí zhotovitel nebo investor včas předložit zdejšímu dopravnímu inspektorátu aktuální návrh dopravně inženýrských opatření k vyjádření, přičemž řešení může být odlišné od nyní předkládaného pro potřeby stavebního řízení. Zároveň je nutné požádat o souhlas se zvláštním užíváním komunikací.

O stanovení přechodné úpravy provozu a povolení zvláštního užívání komunikací následně požádáte Magistrát města Mladá Boleslav, odbor dopravy a SH.

Stanovisko platí nejdéle po dobu dvou let.

Stanovisko je platné pouze společně s podrobnou situací potvrzenou zdejším dopravním inspektorátem.

Zpracoval:
komisař por. PhDr. Jaroslav Palaczuk

komisař npor. Mgr. Tomáš Nermuť
vedoucí DI Mladá Boleslav
pověřen zastupováním
podepsáno elektronicky



ČR – Hasičský záchranný sbor Středočeského kraje územní odbor Mladá Boleslav

Adresa: Laurinova 1370, 293 05 Mladá Boleslav
Tel.: 950 861 011 Fax: 950 861 241 E-mail: spisovna.mb@sck.izscr.cz

Ev. č. MB - 598 - 2/2020/PD

Mladá Boleslav 16. 10. 2020

Počet listů: 1
Počet příloh: 1/PD

4roads s.r.o.
Slunná 541/27
162 00 Praha 6 – Strašnice

Závazné stanovisko dotčeného orgánu na úseku požární ochrany

(Vyřizuje: por. Ing. Michaela Malá, tel.: 950 861 232, e-mail: michaela.mala@sck.izscr.cz)

Místo stavby : Bezno, Bezno, Chotětovská, k. ú. 603821 Bezno, č. parc.
Název stavby : Chodník - Bezno, Chotětovská
Stavebník : Městys Bezno, Boleslavská 154, 294 29 Bezno
Předložená dokumentace : ke společnému řízení, zpracovatel 4roads s. r. o., neautorizováno, 09/2020

Hasičský záchranný sbor Středočeského kraje (dále jen „HZS Středočeského kraje“) jako věcně a místně příslušný dotčený orgán na úseku požární ochrany dle ustanovení § 7 odst. 4 zákona č. 320/2015 Sb., o Hasičském záchranném sboru České republiky a o změně některých zákonů (zákon o hasičském záchranném sboru), ve znění zákona č. 183/2017 Sb., a dle ustanovení § 26 odst. 2 písm. b) a ustanovení § 31 odst. 1 písm. b) zákona č. 133/1985 Sb., o požární ochraně, ve znění pozdějších předpisů (dále jen „zákon o požární ochraně“), posoudil v rozsahu níže uvedených podkladů výše uvedenou dokumentaci **předloženou dne: 14. 10. 2020** a vydává k ní v souladu s ustanovením § 31 odst. 3 zákona o požární ochraně a dále dle ustanovení § 149 odst. 1 zákona č. 500/2004 Sb., správní řád, ve znění pozdějších předpisů,

SOUHLASNÉ ZÁVAZNÉ STANOVISKO.

Odůvodnění:

HZS Středočeského kraje vycházel při vydání závazného stanoviska z těchto podkladů:

- Souhrnná technická zpráva (zpracovatel 4roads s. r. o., neautorizováno, 09/2020).

Dokumentace řeší stavbu nového chodníku pro pěší v délce 231 m. Výstavbou chodníku nebude ovlivněna šířka stávající komunikace.

Posouzením předložené projektové dokumentace dle ustanovení § 46 odst. 1 vyhlášky č. 246/2001 Sb., o stanovení podmínek požární bezpečnosti a výkonu státního požárního dozoru (vyhláška o požární prevenci), ve znění vyhlášky č. 221/2014 Sb., v rozsahu výše uvedených podkladů dospěl HZS Středočeského kraje k závěru, že požárně bezpečnostní řešení splňuje obsahové náležitosti dle ustanovení § 41 vyhlášky o požární prevenci. Z obsahu posouzeného požárně bezpečnostního řešení vyplývá, že jsou splněny technické podmínky požární ochrany kladené na danou stavbu vyhláškou č. 23/2008 Sb., o technických podmínkách požární ochrany staveb, ve znění vyhlášky č. 268/2011 Sb.

Upozornění:

Každá změna oproti schválené projektové dokumentaci musí být projednána s příslušným orgánem vykonávajícím státní požární dozor.

Hasičský záchranný sbor
Středočeského kraje
Jana Palacha 1970
272 01 Kladno
27

plk. Ing. Jan Hadrbolec
ředitel územního odboru
rada

Váš dopis zn.: O-20-0315

Ze dne: 9. října 2020

4roads s.r.o.

Slunná 541/27

162 00 PRAHA 6 – STŘEŠOVICE

Sp. zn.: S-KHSSC 51312/2020

Č. j.: KHSSC 51312/2020

Vyřizuje: Ivana Vaňoučková

Tel.: 326 929 055

E-mail: hok_mb@khsstc.cz

Datum: 3. listopadu 2020

Chodník Bezno, Chotětovská – stanovisko ke společnému územnímu a stavebnímu řízení

Na základě žádosti investora - Městyse Bezno, se sídlem Boleslavská 154, 294 29 Bezno, IČO 002 37 469, plnomocně zastoupeného společností 4roads s.r.o. se sídlem Slunná 541/27, 162 00 Praha 6 - Střešovice, IČO 063 27 354 posoudila Krajská hygienická stanice Středočeského kraje se sídlem v Praze předložený návrh dokumentace ke společnému územnímu a stavebnímu řízení na stavbu: **Chodník Bezno, Chotětovská.**

Projektovou dokumentaci vypracovala v září 2020 společnost 4roads s.r.o. se sídlem Slunná 541/27, 162 00 Praha 6 - Střešovice, IČO 063 27 354. Hlavní inženýr projektu: Ing. Karel Fazekas, Dopravní stavby, Objekty pozemních komunikací: Ing. Jan Svoboda, ČKAIT 0014210.

Jedná se o stavbu nového chodníku pro pěší v délce 231 m a šířce minimálně 2,25 m v ul. Chotětovská. Stavební pozemek je veden jako ostatní plocha se způsobem využití silnice. Chodník bude situován po levé straně silnice II/272 v místě nezpevněné krajnice. Stavba nevyžaduje demolici pozemních objektů. Dojde pouze ke skrytce drnu a odstranění stávajících částí zpevněných sjezdů.

Nově budovaný chodník bude napojen na svém konci na již realizovaný chodník, který byl proveden v rámci opravy silnice I/16 na křižovatce s ul. Mělnická. Odvodnění je navrženo příčným a podélným sklonem do komunikace. V rámci výstavby chodníku bude provedeno nové veřejné osvětlení. V km 0,055 bude zřízen nový přisvětlený přechod pro chodce v délce 6,0 m a šíři 4 m. Součástí stavby nejsou nástupní plochy autobusových zastávek Sjezdy na účelové komunikace nebo zemědělské pozemky se zde nenachází. Sjezdy na soukromé pozemky budou provedeny z dlažby vyšší tloušťky a obdobné konstrukce jako chodník a budou opatřeny varovným pásem.

Po posouzení z hlediska požadavků ochrany veřejného zdraví konstatuje Krajská hygienická stanice Středočeského kraje se sídlem v Praze, že předloženým návrhem nejsou dotčeny zájmy chráněné

orgány ochrany veřejného zdraví. Z tohoto důvodu Krajská hygienická stanice Středočeského kraje se sídlem v Praze není v řízení o předmětném návrhu dotčeným orgánem státní správy a stanovisko ve smyslu § 4 odst. 2 stavebního zákona proto nevydává.

Bc. Eva Jouklová
ved. odd. hygieny obecné a komunální
pro okres Mladá Boleslav

Rozdělovník:

Adresát – datovou schránkou
KHS MB - HOK

Krajská správa a údržba silnic Středočeského kraje, příspěvková organizace
150 21 PRAHA 5, Zborovská 11

4roads s.r.o.
Jugoslávských partyzánů 1426/7
160 00 Praha 6 - Dejvice

Vás dopis značky/ze dne

Naše značka

7178/20/KSUS/MHT/GEIS

Vyřizuje/telefon

Geisslerová/736 623 708

Praha

20.10.2020

Věc : Vyjádření k DUSP/PDPS „Bezno, Chotětovská – Chodník“

K předložené žádosti Vám sdělujeme, že Krajská správa a údržba silnic Středočeského kraje souhlasí s výše uvedeným záměrem, kterým bude dotčena silnice č. II/272 p.č. 631/2 v k.ú. Bezno, za těchto podmínek:

1) Chodníky:

1. Stavba chodníku bude provedena podle schválené projektové dokumentace.
2. **Chodník bude vybudován v koordinaci se stavbou „II/272 Chotětov – Bezno“.**
3. Stavbou chodníku nesmí být zúžen stávající profil vozovky.
4. Chodník bude vybudován tak, aby nebránil odvodnění vozovky a silniční údržbě.
5. Chodníky budou vybudovány se zpevněným krytem, pracovní spára v místě napojení na vozovku bude zaříznuta frikční pilou a následně zatřena asfaltovou emulzí, nebo vyplněna obalenou asfaltobetonovou směsí a zhutněna válcováním.
6. Při provádění stavebních prací nebude docházet ke znečišťování vozovky, případné znečištění bude ihned odstraněno. Stavební materiál nebude ukládán na vozovce.
7. Na vozovku nebudou přes chodník a sjezdy vyvedeny srážkové vody z přilehlých nemovitostí.
8. Inženýrské sítě budou umístěny v koordinaci se stavbou chodníku.
9. Odvodnění silnice II/272 bude řešeno příčným a podélným sklonem.
10. **Požadujeme doložit hydrologický výpočet srážkových vod (s výpočtem i plochy komunikace).**

2) Místa pro přecházení, přechod pro chodce:

11. Přechod pro chodce včetně doplňujícího vodorovného i svislého dopravního značení, schváleného Policií ČR, bude vybudován na základě předložené a schválené projektové dokumentace na náklady investora.
12. Vodorovné dopravní značení bude provedeno v úpravě plast.

3) Veřejné osvětlení:

13. Křížení silniční sítě kabelového vedení VO provedeno protlakem v min. hloubce krytí 1,2m pod niveletou vozovky s uložením do chráničky.
14. Podélné Kabelové vedení VO bude uloženo mimo vozovku v místě budoucího chodníku.

15. Nové stožáry VO budou umístěny mimo silniční pozemek. (Pokud budou stožáry VO výložníkové, nesmí zasahovat do průjezdního profilu vozovky).
16. Případné jiné poškození vozovky nebo silničního pozemku bude uvedeno do původního stavu.

4) Ostatní podmínky:

17. Vodorovné i svislé dopravní značení bude zřízené na náklady investora. Dopravní značení bude schválené Policií ČR a místní úpravu provozu na silnici Vám stanoví odbor dopravy a SH magistrátu města Mladá Boleslav.
18. Povolení k umístění kabelu veřejného osvětlení do silničních pozemků podle § 25, odst.6, písm.d zákona č.13/1997 Sb. o pozemních komunikacích ve znění pozdějších předpisů Vám vydá na základě Vaší žádosti a tohoto vyjádření odbor dopravy a SH magistrátu města Mladá Boleslav.
19. Právní režim zvláštního užívání silnice se bude realizovat na základě smluvního vztahu. Uzavřená „**Smlouva o náhradě za omezení užívání silnice**“ bude doložena jako doklad k žádosti o vydání opatření stavebního úřadu o povolení stavby. **(Uzavření smlouvy podléhá finanční kontrole – doba vyřízení tohoto procesu trvá cca 1-2 měsíce).**
20. Pro vydání povolení ke zvláštnímu užívání silnice příslušným silničním správním úřadem z důvodu provádění stavebních prací podle § 25, odst.6, písm.c 3 zákona č.13/1997 Sb. o pozemních komunikacích ve znění pozdějších předpisů je nezbytným podkladem „**Vyjádření ke zvláštnímu užívání silnice**“ které si vyžádá investor, případně zplnomocněný zástupce nebo zhotovitel u KSÚS Středočeského kraje **jeden měsíc před zahájením stavebních prací. (V období od 1.11. do 31.3. následujícího roku nebudou stavební práce prováděny z důvodu zimní údržby silnic).**
21. Po vydání rozhodnutí odborem dopravy a SH magistrátu města Mladá Boleslav požádá investor nebo zhotovitel o protokolární předání silnice a po skončení prací protokolárně předá silnici správci zpět.

S pozdravem

**Krajská správa a údržba silnic
Středočeského kraje,
příspěvková organizace** (19)
Žborevská 11 150 21 Praha 5
IČO: 00758001 DIČ: CZ00066001

Lenka Chmelová
vedoucí TSÚ - oblast Mnichovo Hradiště

Příloha: 1x podklad pro výpočet úhrady

Platnost tohoto vyjádření je 1 rok. Nepozbývá však platnosti, pokud byla uzavřena smlouva o smlouvě budoucí o zřízení služebnosti inženýrské sítě nebo smlouva o náhradě za omezení užívání silnice.

Podklad pro výpočet úhrady

za omezení užívání silnice a zřízení věcného břemene dle § 25 odst.6 písm.d)

Název stavby, místo stavby		
Investor stavby		
Adresa investora		
Statutární zástupce investora		
funkce		
IČ/R.Č.		
Zapsaná v Obchodním rejstříku vedeném...		
Bankovní spojení		
číslo účtu		
Číslo vyjádření, ze dne		
Silnice číslo		
Místo (ulice, km, směr...)		
Katastrální území		
Dotčené silniční pozemky		
Druh zásahu	Způsob zásahu	Rozsah zásahu
Křížení silničního pozemku bez rozlišení území	protlak a podvrt (bez zásahu do vozovky)	Ks bm
	protlak a podvrt (se zásahem do vozovky)	Ks bm
	překop vozovky	Ks
	částečný překop (max do 1/2 vozovky)	Ks
	uložení do stávající chráničky	Ks bm
Podélné uložení	uložení do vozovky	bm
	uložení do krajnice, do středního dělicího pásu	bm
	uložení do příkopu, zeleného pásu, svahu atd.	bm
	podélný protlak a podvrt - prům.bez rozlišení	Ks bm
Mostní objekty	uložení do stávající chráničky	bm
	jiný přechod mostu bez zásahu do vozovky	bm
Vrchní vedení	křížení silničního pozemku	Ks
	podélné vedení podél komunikace	bm
Zřízení vpusti, víka kontrolních šachet, poklopy a podobně	hrana nebo průměr do 30 cm	Ks
	hrana nebo průměr nad 30 cm	Ks

Zá správnost uvedených údajů odpovídá

Jméno a Příjmení	
Firma	



MAGISTRÁT MĚSTA MLADÁ BOLESLAV

ODBOR ŽIVOTNÍHO PROSTŘEDÍ
Komenského náměstí 61, 293 01 Mladá Boleslav

Č. j.: ŽP – 336.2 – 127548/2020
Datum: 11.11.2020

4roads s.r.o.
Slunná 541/27
162 00 Praha 6 - Střešovice

Bezno – chodník – Bezno, ul. Chotětovská, p.p.č. 631/2 - žádost o vyjádření

VYJÁDŘENÍ

Dne 09.10.2020 jste odboru životního prostředí Magistrátu města Mladé Boleslavi, se žádostí o vyjádření pro společné územní a stavební povolení, doručili projektovou dokumentaci, která řeší stavbu „Chodník – Bezno, ul. Chotětovská“.

Seznam stavbou dotčených pozemků není v předložené dokumentaci uveden (podle části B.1 má být v příloze F.1, která nebyla předložena). Silnice II/272 se v daném úseku nachází na pozemku parc. č. 631/2 v k.ú. Bezno.

Jedná se o stavbu nového chodníku pro pěší v délce 231 m v ulici Chotětovská, po levé straně silnice II/272 v místě nezpevněné krajnice. Povrch chodníku bude z betonové dlažby. Srážkové vody budou svedeny na komunikaci a odtud do obnoveného odvodnění (samostatná investice KSUS p.o.), kde jsou řešeny částečně vsakem a částečně odtokem příkopy. V rámci stavby bude provedeno nové veřejné osvětlení – 8 nových stožárů.

Investor: Městys Bezno, Boleslavská 154, 294 29 Bezno

Zpracovatel dokumentace: 4roads s.r.o., Slunná 541/27, 162 00 Praha 6
číslo akce: 20043, datum: 09/2020

K předložené žádosti odbor životního prostředí Magistrátu města Mladé Boleslavi vydává toto stanovisko:

Z hlediska zákona č. 254/2001 Sb., o vodách a o změně některých zákonů (vodní zákon), ve znění pozdějších předpisů, vydáváme podle ustanovení § 104 odst. 9 toto závazné stanovisko:

S předloženou PD souhlasíme. Řešení navrhované projektem stavby je v souladu s vodním zákonem.

Vyřizuje: Novotná, tel. 326716113

Z hlediska zákona č. 334/1992 Sb., o ochraně zemědělského půdního fondu, ve znění pozdějších předpisů, předloženým záměrem má být dotčen zemědělský půdní fond. Investor požádá Magistrát města Mladá Boleslav, odbor životního prostředí o souhlas s odnětím půdy ze zemědělského půdního fondu (žádost viz příloha). Potřebné doklady Vám vyhotoví např. AGROPLAN s.r.o., Praha 4, Jeremenkova 9 (tel. 241431672), Ing. Dorotková, (mobil. 737772139, bydl. 326773192). Výpočet odvodů k žádosti o odnětí půdy ze zemědělského půdního fondu není třeba přikládat. Informaci dle bodu k) žádosti poskytne příslušný stavební úřad.

Vyřizuje: Ing. Zemanová, tel. 326716110

Z hlediska zákona č. 114/1992 Sb., o ochraně přírody a krajiny, ve znění pozdějších předpisů, v souladu se zněním § 5 odst. 3 zákona během realizace stavby bude zabezpečena ochrana, aby nedocházelo ke zraňování a úhynu živočichů, nebo k ohrožování ptáků během hnízdění. V souladu s § 7 odst. 1 zákona budou veškeré dřeviny chráněny před poškozováním a ničením.

Vyřizuje: Marková DiS., tel. 326716196

Z hlediska zákona č. 185/2001 Sb., o odpadech a o změně některých dalších zákonů, ve znění pozdějších předpisů, vydáváme podle § 79, odst. 4 toto závazné stanovisko: s předloženým záměrem **souhlasíme.**

Odůvodnění: Jako dotčený orgán chránící veřejné zájmy podle zákona o odpadech a podle ustanovení § 4 odst. 2) zákona č. 183/2006, o územním plánování a stavebním řádu, v platném znění posoudil záměr dle předložené projektové dokumentace a shledal její soulad s povinnostmi plynoucími původci odpadů. Nakládání s odpady bude respektovat ochranu veřejného zájmu podle zákona o odpadech § 1 písm. a) a povinnosti původců odpadů.

O odpadech vznikajících při výstavbě bude vedena samostatná evidence v rozsahu vyhlášky č. 383/2001 Sb., o podrobnostech nakládání s odpady v platném znění.

Doklady o likvidaci odpadů budou archivovány a na vyžádání předloženy příslušným orgánům ke kontrole.

Vyřizuje: Ing. Rodová, tel. 326716106

„otisk razítka“

Ing. Jan Jihlavec
vedoucí odboru

Příloha:
formulář QF OŽP-03-01, tabulky dle vyhl. 271/2019



MAGISTRÁT MĚSTA MLADÁ BOLESLAV

ODBOR ŽIVOTNÍHO PROSTŘEDÍ

Komenského náměstí 61, 293 01 Mladá Boleslav

Č. j.: ŽP – 336.2 – 137291/2020

Datum: 23.11.2020

4roads s.r.o.

Slunná 541/27

162 00 Praha 6 - Střešovice

Bezno – chodník – Bezno, ul. Chotětovská, p.p.č. 631/2 - žádost o vyjádření

VYJÁDŘENÍ - doplněk

Dne 18.11.2020 jste odboru životního prostředí Magistrátu města Mladé Boleslavi doručili žádost o doplnění vyjádření č.j. ŽP-336.2-127548/2020 ze dne 11.11.2020, a to z hlediska zákona č. 334/1992 Sb., o ochraně zemědělského půdního fondu, ve znění pozdějších předpisů. Důvodem je podle žádosti skutečnost, že v Souhrnné technické zprávě byla chyba v kapitole Dočasné a trvalé zábory ZPF nebo PUPFL. Přílohou žádosti je opravená Souhrnná technická zpráva.

Odbor ŽP má k dispozici původní Souhrnnou technickou zprávu. Kapitola „Dočasné a trvalé zábory ZPF nebo PUPFL“ se v ní nevyskytuje, ale v části 1. j) je, mimo jiné, uvedeno „*Stavba zasahuje částečně na pozemky, které jsou součástí ZPF. Reálně se však jedná o pozemky soukromých vlastníků, které leží mimo stávající ploty a jsou součástí uličního prostoru*“. V nově předložené (opravené) Souhrnné technické zprávě je v části 1. j), mimo jiné, uvedeno „*Do pozemků zemědělského půdního fondu nebude předmětnou stavbou zasahováno. Stavba se nenachází na plochách ZPF*“.

Investor: Městys Bezno, Boleslavská 154, 294 29 Bezno

Zpracovatel dokumentace: 4roads s.r.o., Slunná 541/27, 162 00 Praha 6

číslo akce: 20043 01, datum: 09/2020

K předložené žádosti odbor životního prostředí Magistrátu města Mladé Boleslavi vydává toto stanovisko:

Na základě výše uvedeného **odbor ŽP mění své vyjádření č.j. ŽP-336.2-127548/2020 ze dne 11.11.2020 tak, že zneplatňuje vyjádření z hlediska zákona č. 334/1992 Sb., o ochraně zemědělského půdního fondu**, ve znění pozdějších předpisů. Důvodem je skutečnost, že zemědělský půdní fond nebude stavbou dotčen, tedy není k čemu se z hlediska uvedeného zákona vyjadřovat. **Z hlediska dalších zákonů zůstává vyjádření č.j. ŽP-336.2-127548/2020 ze dne 11.11.2020 v platnosti.**

„otisk razítka“

Ing. Jan Jihlavec
vedoucí odboru



Magistrát města Mladá Boleslav

 Odbor dopravy a silničního hospodářství 

Havlíčková 1307, 293 01 Mladá Boleslav

tel./fax.: 326716333/326716344, e-mail: pelc@mb-net.cz



NAŠE ZN.: ODSH 253-280/2020-24/311

VYŘIZUJE: Pelc Jiří

TEL.: 326 716 333

E-MAIL: Pelc@mb-net.cz

DATUM 17.12.2020

4roads s.r.o.

IČ 06327354

Jugoslávských partyzánů 1426/7

162 00 PRAHA 6 - DEJVICE

Závazné stanovisko

k projektové dokumentaci pro vydání společného územního a stavebního povolení na stavbu:
„Chodník - Bezno, Chotětovská“

Magistrát města Mladá Boleslav, odbor dopravy a silničního hospodářství, jako silniční správní úřad a speciální stavební úřad (§ 40 odst. 4 písm. a) zákona č. 13/1997 Sb., o pozemních komunikacích, ve znění pozdějších předpisů), obdržel žádost, o vydání závazného stanoviska pro vydání společného územního a stavebního povolení řízení na stavbu: „Chodník - Bezno, Chotětovská“, kterou podal žadatel: 4roads s.r.o., IČ 06327354, se sídlem Slunná 541/27, 162 00 Praha 6.

Magistrát města Mladá Boleslav, odbor dopravy a silničního hospodářství, vydává ve smyslu § 40 odst. 4 písm. d) zákona č. 13/1997 Sb., k předložené projektové dokumentaci **závazné stanovisko**.

Magistrát města Mladá Boleslav, odbor dopravy a silničního hospodářství sděluje, že k předložené dokumentaci nemá připomínky.

Žádost o vydání společného povolení na stavbu: „Chodník - Bezno, Chotětovská“ podejte na Odbor dopravy a silničního hospodářství Magistrátu města Mladá Boleslav.

Podklady pro vydání závazného stanoviska:

- Souhrnná technická zpráva
- Koordinační situace stavby

O d ů v o d n ě n í :

Na podkladě žádosti o vydání závazného stanoviska pro vydání společného územního a stavebního povolení na stavbu: „Chodník - Bezno, Chotětovská“, kterou podal žadatel: 4roads s.r.o., IČ 06327354, se sídlem Jugoslávských partyzánů 1426/7, Praha 6 - Dejvice.

Magistrát města Mladá Boleslav odbor dopravy a silničního hospodářství, nemá k předložené dokumentaci připomínky.

Referent odboru dopravy:

Jiří Pelc
MAGISTRÁT MĚSTA
Mladá Boleslav
odbor dopravy
a silničního hospodářství
38

Magistrát města Mladá Boleslav
odbor stavební a rozvoje města
oddělení územního plánování
Komenského náměstí 61, 293 01 Mladá Boleslav

SPIS. ZN.: OStRM/127057/2020/StPi
Č.J.: 128992/2020/ÚP/StPi
VYŘIZUJE: Bc. Štěpánka Pitlounová
TEL.: 326 715 692
E-MAIL: pitlounova@mb-net.cz
DATUM: 19.10.2020

ZÁVAZNÉ STANOVISKO

Závazná část:

Magistrát města Mladá Boleslav, odbor stavební a rozvoje města, oddělení územního plánování, jako orgán územního plánování (dále jen "orgán územního plánování") příslušný podle § 6 odst. 1 písm. e) zákona č. 183/2006 Sb., o územním plánování a stavebním řádu (stavební zákon), ve znění pozdějších předpisů (dále jen "stavební zákon"), a dotčený orgán podle § 136 odst. 1 písm. b) zákona č. 500/2004 Sb., správní řád, ve znění pozdějších předpisů (dále jen "správní řád"), vydává podle § 96b odst. 1 stavebního zákona, v souladu s § 149 odst. 1 správního řádu, pro záměr: **Chodník - Bezno, Chotětovská** na pozemku parc. č. 631/2 v katastrálním území Bezno toto závazné stanovisko:

Z hlediska souladu s politikou územního rozvoje a územně plánovací dokumentací a z hlediska uplatňování cílů a úkolů územního plánování, je záměr v rozsahu jím vyvolané změny, pro kterou se podle § 96b odst. 1 stavebního zákona vydává závazné stanovisko orgánu územního plánování,

p ř í p u s t n ý .

Pro uskutečnění záměru orgán územního plánování v souladu s § 96b odst. 3 stavebního zákona stanoví tyto podmínky:

1. Záměr bude umístěn a proveden podle podkladu připojeného k žádosti o vydání závazného stanoviska, jehož části (koordinační situační výkres) byly orgánem územního plánování jako dotčeným orgánem ověřeny. Další podmínky pro uskutečnění záměru se nestanovují.

Obsah závazné části je založen na těchto ustanoveních stavebního zákona:
§ 18; § 19; § 25; § 31 odst. 4; § 36 odst. 5; § 43 odst. 5.

Odůvodnění:

Dne 9.10.2020 podal žadatel: Městys Bezno, Boleslavská č.p. 154, 294 29 Bezno, kterého zastupuje 4roads s.r.o., Jugoslávských partyzánů č.p. 1426/7, 160 00 Praha 6-Dejvice(dále jen "žadatel") žádost o vydání závazného stanoviska pro záměr: **Chodník - Bezno, Chotětovská** na pozemku parc. č. 631/2 v katastrálním území Bezno, který vyvolává tuto změnu v území (dále jen "záměr") vyžadující závazné stanovisko orgánu územního plánování:

- Umístění stavby nového chodníku pro pěší v délce 231m a šířce min. 2,25m po levé straně silnice II/272 v místě neuzpevněné krajnice v ulici Chotětovská.
- Účel užívání: veřejná dopravní infrastruktura.

Předmětem žádosti o závazné stanovisko je i záměr obsažený v § 103 odst. 1 písm. e) stavebního zákona (veřejné osvětlení), jehož umístění je navrženo v zastavěném území. Pro tyto záměry se podle § 96b odst. 1 stavebního zákona závazné stanovisko nevydává, nejsou předmětem tohoto závazného stanoviska, a musí je posoudit stavební úřad při jejich projednávání postupy podle stavebního zákona (§90 odst. 2 stavebního zákona).

Podklady pro vydání závazného stanoviska:

- Politika územního rozvoje ČR (Usnesení vlády ČR 929/2009 zveřejněné sdělením 270/2009 Sb., účinnost od 26. 8. 2009) ve znění Aktualizace č. 1 (Usnesení vlády ČR 276/2015 ze dne 15. 4. 2015, účinnost od 21. 5. 2015), Aktualizace č. 2 (Usnesení vlády ČR 629/2019 ze dne 2. 9. 2019, účinnost od 1. 10. 2019) a Aktualizace č. 3 (Usnesení vlády ČR 630/2019 ze dne 2. 9. 2019, účinnost od 1. 10. 2019) (dále jen "PÚR ČR")
- Zásady územního rozvoje Středočeského kraje (rozhodnutí o vydání Zastupitelstvem kraje usn. č. 4-20/2011/ZK, účinnost od 22. 2. 2012) ve znění aktualizace č. 1 (rozhodnutí o vydání Zastupitelstvem kraje usn. č. 007-18/2015/ZK, účinnost od 26. 8. 2015) a aktualizace č. 2 (usnesení č. 022-13/2018/ZK, účinnost od 5. 9. 2018) (dále jen "ZÚR SK")
- Územní plán Bezno vydaný Zastupitelstvem městyse Bezno dne 21.6.2018 usn. č. 3/6-2018 opatřením obecné povahy, které nabylo účinnosti dne 10.7.2018, ve znění změny č. 1 ÚP Bezno, vydané ZO Bezno dne 28.7.2020 usn.č. 4/3-2020, opatřením obecné povahy č. 1/2020, která nabyla účinnosti dne 20.8.2020
- Územně analytické podklady ORP Mladá Boleslav (dále jen "ÚAP ORP MB")
- Územně analytické podklady Středočeského kraje (dále jen "ÚAP SK")
- Podklad připojený k žádosti o závazné stanovisko, kterým je koordinační situační výkres

Magistrát města Mladá Boleslav odbor stavební a rozvoje města oddělení územního plánování, jako orgán územního plánování přezkoumal záměr podle § 96b odst. 3 stavebního zákona v rozsahu podané žádosti, zda je přípustný z hlediska souladu s politikou územního rozvoje a územně plánovací dokumentací a z hlediska uplatňování cílů a úkolů územního plánování, či nikoliv.

1. Přípustnost záměru z hlediska PÚR ČR

PÚR ČR je podle § 31 odst. 4 stavebního zákona závazná mimo jiné pro rozhodování v území.

Platná PÚR ČR záměr v jím dotčeném území ve své podrobnosti neřeší, ÚP není v rozsahu předmětného záměru s PÚR v rozporu, a proto lze v předmětném území podle ÚP rozhodovat (§ 54 odst. 6 stavebního zákona).

Protože je záměr přípustný z hlediska ÚP (viz níže), považuje orgán územního plánování záměr za přípustný i z hlediska jeho souladu s PÚR ČR, s níž není ÚP v rozporu.

2. Přípustnost záměru z hlediska ZÚR SK

Zásady územního rozvoje kraje jsou podle § 36 odst. 5 stavebního zákona závazné mimo jiné pro rozhodování v území.

Platné ZÚR SK záměr v jím dotčeném území ve své podrobnosti neřeší, ÚP není v rozsahu předmětného záměru se ZÚR SK v rozporu, lze proto v předmětném území podle ÚP rozhodovat (§ 54 odst. 6 stavebního zákona).

Protože je záměr přípustný z hlediska ÚP (viz níže), považuje orgán územního plánování záměr za přípustný i z hlediska jeho souladu se ZÚR SK, s nimiž není ÚP v rozporu.

3. Přípustnost záměru z hlediska ÚP

Podle § 43 odst. 5 stavebního zákona je územní plán závazný pro rozhodování v území, zejména pro vydávání územních rozhodnutí.

Záměr v rozsahu vyžadujícím závazné stanovisko orgánu územního plánování je navržen na pozemku parc. č. 631/2 v katastrálním území Bezno, který je dle platného ÚP situovaný v hranicích zastavěného území vymezených ke dni 31.10.2016.

Z hlediska podmínek funkčního využití území:

Záměr spočívající ve vybudování chodníku je navržen ve stabilizované funkční ploše **DS – silniční doprava**, která kromě jiného umožňuje v hlavním využití silnice a sběrné místní a jejich součásti, za což je třeba chodníky považovat.

Podmínky prostorového uspořádání se záměru netýkají.

Z hlediska podmínek ostatních kapitol výroku územního plánu:

Záměr spočívající ve výstavbě chodníku je v souladu s urbanistickou koncepcí. Záměr je v souladu s koncepcí veřejné infrastruktury a nedotýká se koncepce uspořádání krajiny. Záměr se nedotýká veřejně prospěšných staveb a veřejně prospěšných opatření, pro které lze práva k pozemkům a stavbám vyvlastnit. Záměr se nedotýká veřejně prospěšných staveb a veřejně prospěšných prostranství, pro které lze uplatnit předkupní právo.

Na základě výše uvedeného považuje orgán územního plánování záměr z hlediska ÚP za přípustný.

4. Přípustnost záměru z hlediska cílů a úkolů územního plánování

Orgán územního plánování posoudil záměr z hlediska relevantních cílů a úkolů územního plánování (§ 18 a § 19 stavebního zákona).

Na základě posouzení přípustnosti záměru z hlediska jeho souladu s cíli a úkoly územního plánování orgán územního plánování dospěl k závěru, že záměr není v rozporu s relevantními cíli a úkoly územního plánování, a proto shledal záměr z hlediska jeho souladu s cíli a úkoly územního plánování za přípustný.

Vzhledem k výše uvedenému bylo vydáno závazné stanovisko s řešením otázky, která je jeho předmětem, uvedeným v jeho závazné části.

Poučení:

Proti tomuto závaznému stanovisku nelze podat odvolání.

Toto závazné stanovisko platí dva roky ode dne jeho vydání. Platnost závazného stanoviska nelze prodloužit, pokud se změnily podmínky v území.

Závazné stanovisko nepozbývá platnosti,

- a) bylo-li na základě žádosti podané v době jeho platnosti vydáno územní rozhodnutí, společné povolení nebo jiné obdobné rozhodnutí podle jiného zákona a toto rozhodnutí nabylo právní moci,
- b) byla-li na základě návrhu veřejnoprávní smlouvy nahrazující územní rozhodnutí nebo společné povolení podaného v době jeho platnosti uzavřena veřejnoprávní smlouva a tato veřejnoprávní smlouva nabyla účinnosti, nebo
- c) nabyli-li právních účinků územní souhlas nebo společný územní souhlas anebo souhlas s provedením ohlášeného stavebního záměru vydaný k oznámení stavebního záměru učiněného v době platnosti závazného stanoviska.

Upozornění:

Závazné stanovisko orgánu územního plánování není posouzením nebo přezkoumáním záměru z hlediska jeho souladu s obecnými požadavky na výstavbu (např. § 20 odst. 1 vyhlášky č. 501/2006 Sb., o obecných požadavcích na využívání území, ve znění pozdějších předpisů) ani toto posouzení nebo přezkoumání nenahrazuje.

Ing. Petr Tomeš
vedoucí oddělení územního plánování
odboru stavebního a rozvoje

Obdrží:

4roads s.r.o., IDDS: ik9n547

Příloha pro žadatele:

- podklady s ověřenými částmi (koordinační situační výkres)



Městys Bezno
Boleslavská 154 294 29 Bezno
Kancelář starosty městyse Tel.: 777 / 077 540

4roads s.r.o.

Jugoslávských Partyzánů 1426/7

160 00 Praha 6 - Dejvice

V Bezně dne 7. října 2020

Vyjádření k projektové dokumentaci pro vydání společného povolení na stavbu „Chodník – Bezno, ul. Chotětovská“

Vážený pane inženýre,

k Vaší žádosti o vyjádření k projektové dokumentaci stavby „Chodník – Bezno, ul. Chotětovská“, které bude sloužit jako podklad společného územního a stavebního řízení podle §§ 94j – 94p zákona č. 183/2006 Sb., o územním plánování a stavebním řádu (stavební zákon) ve znění pozdějších předpisů, sděluji, že Městys Bezno

nemá námítky

proti předložené projektové dokumentaci řešící výstavbu nového chodníku v ulici Chotětovská v celkové délce 231 m včetně nového veřejného osvětlení ani proti realizaci záměru v rozsahu stanoveném projektovou dokumentací.

S pozdravem

.....
Mgr. Zdeněk Volf
starosta městyse



Ústav archeologické
památkové péče
středních Čech

7-20-091

Nad Olšínami 3/448, 100 00 Praha 10

tel: 274 817 993
praha@uappsc.cz

IČO: 49276433
DIČ: CZ 49276433

Bankovní spojení:
KB Praha – Město, č. ú. 40238021/0100

4roads s. r. o.
Slunná 541/27
162 00 Praha 6 - Střešovice

V Praze dne 16. 10. 2020

Naše značka: 4868/2020

Věc: **Bezno, okres Mladá Boleslav- vyjádření k akci: „Chodník – Bezno, Chotětovská; v k. ú. Bezno“**

Vyjádření z hlediska archeologické památkové péče.

Veškeré zemní zásahy ve výše uvedeném prostoru je nutné posuzovat jako zásahy v území s archeologickými nálezy. Z hlediska archeologické památkové péče nemáme žádné námítky, které by znemožnily provedení stavebních akcí a terénních úprav v zamýšleném rozsahu. Samozřejmou podmínkou realizace stavby je respektování příslušných paragrafů památkového zákona.

Doporučujeme:

1. Sdělení **předpokládaného** termínu realizace stavby (lze e-mailem na adresu oznameni@uappsc.cz)
2. Ohlášení všech zemních prací, včetně přípravy staveniště, zhruba tři týdny před jejich realizací (prostřednictvím formuláře *Oznámení o zahájení zemních prací* na www.uappsc.cz).
3. Ve smyslu ustanovení zákona č. 20/87 Sb. ve znění zákona č. 242/92 Sb. bude nutný základní výzkum provedený odbornou organizací. (Skrývku ornice a všechny zemní práce spojené s plochou staveniště je třeba od jejich zahájení sledovat, kresebně, fotograficky a písemně dokumentovat odbornou organizací. Mimo tyto práce je nutné provést další výzkum v případě, kdy budou, skrývkou nebo jiným zásahem do terénu, narušeny archeologické struktury). Archeologický výzkum vyvolaný zemními pracemi je hrazen investorem. Je nutné na něj v dostatečném časovém předstihu uzavřít **smlouvu s oprávněnou archeologickou organizací**.
4. Písemné potvrzení o provedení výzkumu bude ukončením akce z hlediska archeologické památkové péče.

Upozorňujeme investora, že v projektové přípravě a harmonogramu stavby a tím také v rozpočtu je potřebné věnovat pozornost této problematice, vyhradit dostatek času a financí na provedení vynuceného výzkumu.

**ÚSTAV ARCHEOLOGICKÉ
PAMÁTKOVÉ
PÉČE STŘEDNÍCH ČECH**
příspěvková organizace Středočeského kraje
Nad Olšínami 3/448, 100 00 Praha 10
IČO: 49276433


Mgr. Irena Benková
ředitelka ÚAPPSC

Vaše značka:

4roads s.r.o.

Naše značka: 1189/20; DO/3

Ing. Karel Fazekas

Vyřizuje: Lauda, 602 781 725

Slunná 541/27,

Datum: 16. 10. 2020

162 00 Praha 6 - Střešovice

**Vyjádření k dokumentaci pro vydání společného povolení stavby Chodník – Bezně,
ul. Chotětovská**

Vážený pane inženýre,

děkujeme Vám za zaslání projektové dokumentace ke stavbě chodníku v Chotětovské ulici v Bezně. Se záměrem souhlasíme a k dokumentaci nemáme žádné připomínky.

S pozdravem

Ing. Pavel Winter

zástupce ředitele pro dopravní obslužnost

Integrovaná doprava ©
Středočeského kraje,
příspěvková organizace
Sokolovská 100/94
186 00 Praha 8



4roads s.r.o.
Jugoslávských partyzánů 7
Praha
160 00 Praha 6



NAŠE ZNAČKA

VYŘIZUJE / LINKA

ODESLÁNO DNE

001111047131

Václav Rejnart / 800 850 860

20. 10. 2020

Vyjádření k projektové dokumentaci ke stavbě ve smyslu energetického zákona a příslušných technických norem

Vážený,

dovolte nám, abychom reagovali na Vaši žádost ze dne 9. 10. 2020, ve které nás žádáte o vydání vyjádření k projektové dokumentaci pro účely povolení stavby.

V zájmovém území k zamýšlené stavbě a/nebo s ní související činnosti na pozemku parcelní číslo 631/2 v katastrálním území Bezno vedené pod názvem „Chodník - Bezno, ul. Chotětovská“ **se nachází zařízení kabelové vedení NN 0,4kV** v majetku provozovatele distribuční soustavy společnosti ČEZ Distribuce, a. s.

Sdělujeme Vám, že společnost ČEZ Distribuce, a. s., souhlasí s předloženou projektovou dokumentací.

Platnost tohoto souhlasu je vázána na dodržení následujících podmínek:

1. Podmínkou pro zahájení činnosti v blízkosti zařízení distribuční soustavy, resp. v ochranném pásmu je platné sdělení o existenci zařízení v majetku společnosti ČEZ Distribuce, a. s., pro výše uvedené zájmové území, které získáte prostřednictvím Geoportálu (geoportal.cezdistribuce.cz), při dodržení podmínek uvedených ve sdělení a v tomto vyjádření.
2. **V dostatečném časovém předstihu před zahájením prací je nutné podat žádost o udělení souhlasu s činností a umístěním stavby v blízkosti zařízení distribuční soustavy, resp. v ochranném pásmu.** Postup a formulář je k dispozici na www.cezdistribuce.cz.
Při realizaci stavby je nutné se řídit podmínkami, které budou stanoveny v případě kladného posouzení podané žádosti.
3. Před zahájením stavby je zhotovitel povinen **vytyčit veškeré podzemní zařízení.**
4. V ochranném pásmu podzemních zařízení v majetku ČEZ Distribuce, a.s. je **zakázáno používat strojní techniku.**

ČEZ Distribuce, a. s.

Děčín - Děčín IV-Podmokly, Teplická 874/8, PSČ 405 02 | Kontaktní linka: 800 850 860 |
e-mail: info@cezdistribuce.cz | www.cezdistribuce.cz | IČO: 24729035, DIČ: CZ24729035 |
zapsaná v obchodním rejstříku vedeném Krajským soudem v Ústí nad Labem, sp. zn. B2145 |
zasílací adresa: ČEZ Distribuce, a. s., Plzeň, Guldenerova 2577/19, PSČ 326 00


5. **Stožáry dopravního značení, městský mobiliář a stromové budou umístěny mimo ochranná pásma kabelového vedení.** Případné výjimky musí být řešeny umístěním stavby v OP, viz. bod 2 nebo formou přeložky zařízení distribuční soustavy ve smyslu § 47 zákona č. 458/2000 Sb., v platném znění.
6. **Místa křížení a souběhy ostatních zařízení a staveb se zařízeními energetickými, komunikačními sítěmi pro elektronickou komunikaci nebo zařízeními technické infrastruktury musí být vyprojektovány a provedeny v souladu s platnými normami a předpisy, zejména s ČSN 33 2000-5-52, ČSN EN 50110-1, ČSN EN 50341-1, ČSN EN 50423-3, ČSN 73 6005 a PNE 33 0000-6, PNE 33 3301, PNE 34 1050.**
7. **Před záhozem kabelové trasy musí být zástupce vlastníka kabelu / ochranné trubky vyzván ke kontrole uložení. Pokud tato organizace provádějící zemní práce neprovede, vyhrazuje si provozovatel distribuční soustavy právo nechat inkriminované místo znovu odkrýt.**
8. V případě vzniku křížení kabelového vedení v důsledku budování nového vjezdu na přilehlé pozemky nebo budování nových odstavných ploch je **nutno zajistit jeho mechanickou ochranu**. Pro zajištění uložení podzemních sítí v souladu s ČSN 73 6005, ČSN 33 2000-5-52 a PNE 34 1050 pro kabelová vedení, bude zajištěno dílčí přeložení takového distribučního zařízení v souladu s ust. § 47, zákona 458/2000 Sb. na náklady toho, kdo přeložku vyvolá. Smlouva na realizaci přeložky a přeložka zařízení distribuční soustavy musí být zrealizována před započítáním zemních prací.
9. Pracovníci provádějící práce budou prokazatelně poučeni o nebezpečí, které hrozí při nedodržení bezpečnostních předpisů. S ohledem na provádění prací v blízkosti zařízení distribuční soustavy, resp. v ochranném pásmu upozorňujeme na možnost nebezpečných vlivů od elektrického zařízení. Opatření proti těmto vlivům je na straně žadatele, dodavatele prací nebo jimi pověřených osobách. ČEZ Distribuce, a. s., nepřevzme žádnou zodpovědnost za případné škody, které vzniknou následkem poruchy nebo havárie elektrického zařízení za nepředvídaných okolností nebo nedodržením výše uvedených podmínek.
10. **Stavbou nebude narušeno stávající uzemnění ani statika nadzemních částí. Nebude-li možné toto dodržet je nutné situaci řešit formou přeložky zařízení distribuční soustavy ve smyslu § 47 zákona č. 458/2000 Sb., v platném znění.**
11. V případě činnosti a/nebo stavby v blízkosti elektrického vedení, resp. v ochranném pásmu bude dotčený prostor ze všech stran možného přístupu/vjezdu po celou dobu realizace viditelně označen výstražnou cedulí.
12. **Umístěním stavby nesmí dojít ke ztížení přístupu našich pracovníků a pracovníků námi pověřených firem k zařízení v majetku společnosti ČEZ Distribuce, a. s. Při případné úpravě povrchu nesmí dojít ke změně výškové nivelity země oproti současnému stavu.**
13. Musí být dodrženy Podmínky pro práce v ochranných pásmech zařízení, které jsou v platném znění k dispozici na www.cezdistribuce.cz, popř. jsou součástí vydaného sdělení o existenci zařízení v majetku společnosti ČEZ Distribuce, a. s.
14. **Dojde-li k obnažení podzemního vedení nebo k poškození energetického zařízení, sítě pro elektronickou komunikaci nebo zařízení se sítí pro elektronickou komunikaci související nebo zařízení technické infrastruktury ve vlastnictví ČEZ Distribuce, a. s., nahláste nám prosím tuto skutečnost bezodkladně jako poruchu na bezplatnou linku 800 850 860. Poškození nebo mimořádné události způsobené na zařízení žadatelem, dodavatelem prací nebo jimi pověřenými osobami budou opraveny na náklady viníka. Zahrnutí poškozených míst podzemního vedení může být provedeno pouze po souhlasu vydaném společností ČEZ Distribuce, a. s.**

15. Toto vyjádření se nevztahuje na zařízení v majetku společností ČEZ ICT Services, a. s., a Telco Pro Services, a. s.

Platnost tohoto vyjádření je 1 rok od data vydání.

Zjistí-li provozovatel distribuční soustavy, že nejsou dodrženy stanovené podmínky, vyhrazuje si právo kdykoli odvolat své souhlasné vyjádření.

S pozdravem



Radomír Šolc
Vedoucí oddělení SEM Sítě
ČEZ Distribuce, a. s.

**VYJÁDŘENÍ O EXISTENCI SÍTĚ ELEKTRONICKÝCH KOMUNIKACÍ
společnosti CETIN a.s.
(„Vyjádření“)**

**A VŠEOBECNÉ PODMÍNKY OCHRANY SÍTĚ ELEKTRONICKÝCH KOMUNIKACÍ
společnosti CETIN a.s.
(„Všeobecné podmínky ochrany SEK“)**

toto Vyjádření a Všeobecné podmínky ochrany SEK je vydané dle ustanovení § 101 zákona č. 127/2005 Sb., o elektronických komunikacích a o změně některých souvisejících zákonů, v účinném znění („**Zákon o elektronických komunikacích**“), a dle ustanovení § 161 zákona č. 183/2006 Sb., o územním plánování a stavebním řádu, v účinném znění („**Stavební zákon**“), a dle příslušných ustanovení zákona č. 89/2012 Sb., občanský zákoník, v účinném znění („**Občanský zákoník**“)

Číslo jednací: 784569/20

Číslo žádosti: 0120 924 039 („Žádost“)

Název akce („ Stavba “)	Chodník - Bezno, Chotětovská - DUSP/PDPS	
Důvod vydání Vyjádření („ Důvod vyjádření “)	Společné územní a stavební řízení	
Žadatel	4roads s.r.o.	
Stavebník	Městys Bezno, Boleslavská 154, Bezno, 29429	
Zájmové území	Okres	Mladá Boleslav
	Obec	Bezno
	Kat. území / č. parcely	Bezno
Platnost Vyjádření	12. 10. 2022 („Den konce platnosti Vyjádření“)	

Žadatel Žádostí určil a vyznačil Zájmové území, jakož i určil Důvod Vyjádření.

Na základě určení a vyznačení Zájmového území Žadatelem a na základě určení Důvodu Vyjádření vydává společnost CETIN a.s. následující Vyjádření:

Dojde ke střetu se sítí elektronických komunikací (dále jen „SEK“) společnosti CETIN a.s.

- (I) Na Žadatelem určeném a vyznačeném Zájmovém území se vyskytuje SEK společnosti CETIN a.s.;
- (II) Společnost CETIN a.s. **za podmínky splnění bodu (III)** tohoto Vyjádření **souhlasí**, aby Stavebník a/nebo Žadatel, je-li Stavebníkem v Zájmovém území vyznačeném v Žádosti, provedl Stavbu a/nebo činnosti povolené příslušným správním rozhodnutím vydaným dle Stavebního zákona;
- (III) Stavebník a/nebo Žadatel, je-li Stavebníkem, je povinen
 - (i) dodržet tyto níže uvedené podmínky, které byly stanovené POS, tak jak je tento označen ve Všeobecných podmínkách ochrany SEK

Číslo jednací: 784569/20

Číslo žádosti: 0120 924 039

- Před započítáním zemních prací je nutné zajistit vyznačení trasy SEK na terénu podle obdržené polohopisné dokumentace. S vyznačenou trasou SEK prokazatelně seznámí pracovníky, kteří budou stavební práce provádět. Kabele a zařízení SEK CETIN musí zůstat uloženy dle ČSN 73 6005, nezabetonovány a v předepsaném krytí.
Trasy inženýrských sítí uložte mimo SEK společnosti CETIN tak, aby byla dodržena ČSN 73 6005 a ostatní související předpisy.
Práce v blízkosti SEK společnosti Česká telekomunikační infrastruktura a. s. (CETIN, a.s.) provádějte ručně s maximální opatrností za dodržení uvedených výkopových podmínek.
Trasu a hloubku našich kabelů ověřte ručně kopanou sondou.; a
- (ii) řídit se Všeobecnými podmínkami ochrany SEK, které jsou nedílnou součástí Vyjádření;
- (IV) Pro případ, že bude nezbytné přeložení SEK, zajistí vždy takové přeložení SEK její vlastník, společnost CETIN a.s. Stavebník, který vyvolal překládku SEK je dle ustanovení § 104 odst. 17 Zákona o elektronických komunikacích povinen uhradit společnosti CETIN a.s. veškeré náklady na nezbytné úpravy dotčeného úseku SEK, a to na úrovni stávajícího technického řešení;

- (V) Pro účely přeložení SEK dle bodu (IV) tohoto Vyjádření je Stavebník povinen uzavřít se společností CETIN a.s. Smlouvu o realizaci překládky SEK.

Vyjádření je platné pouze pro Zájmové území určené a vyznačené Žadatelem, jakož i pro Důvod Vyjádření stanovený a určený Žadatelem v Žádosti.

Vyjádření pozbývá platnosti i) v Den konce platnosti Vyjádření, ii) změnou rozsahu Zájmového území či změnou Důvodu Vyjádření uvedeného v Žádosti a/nebo iii) jakýmkoliv porušením kterékoliv povinnosti stanovené Všeobecnými podmínkami ochrany SEK, to vše v závislosti na tom, která ze skutečností rozhodná pro pozbytí platnosti Vyjádření nastane nejdříve.

Společnost CETIN a.s. vydáním tohoto Vyjádření poskytla Žadateli pro Žadatelem určené a vyznačené Zájmové území veškeré informace o SEK dostupné společnosti CETIN a.s. ke dni podání Žádosti.

Ze strany společnosti CETIN a.s. může v některých případech docházet ke zpracování Vašich osobních údajů. Ke zpracování Vašich osobních údajů dochází vždy v souladu s platnými právními předpisy. Konkrétní zásady a podmínky zpracování osobních údajů společností CETIN a.s. jsou dostupné na <https://www.cetin.cz/zasady-ochrany-osobnich-udaju>.

V případě dotazů k Vyjádření kontaktujte prosím asistenční linku 238 461 111.

Přílohami Vyjádření jsou:

- *Všeobecné podmínky ochrany SEK*
- *Informace k vytýčení SEK ve vlastnictví společnosti CETIN a.s.*
- *Situační výkres (obsahuje Zájmové území určené a vyznačené Žadatelem a výřezy účelové mapy SEK)*

Vyjádření vydala společnost **CETIN a.s.** dne: 12. 10. 2020.



CETIN a.s.
Českomoravská 2510/19, Libeň
190 00 Praha 9
DIČ: CZ04084063

102

VŠEOBECNÉ PODMÍNKY OCHRANY SÍTĚ ELEKTRONICKÝCH KOMUNIKACÍ společnosti CETIN a.s.**1. PLATNOST VŠEOBECNÝCH PODMÍNEK**

- i) Tyto Všeobecné podmínky ochrany sítě elektronických komunikací (dále jen „VPOSEK“) tvoří součást Vyjádření (jak je tento pojem definován níže v článku 2 VPOSEK).
- ii) V případě rozporu mezi Vyjádřením a těmito VPOSEK mají přednost ustanovení Vyjádření, pokud není těmito VPOSEK stanoveno jinak.

2. DEFINICE

Níže uvedené termíny, jsou-li použity v těchto VPOSEK a uvozeny velkým písmenem, mají následující význam, není-li těmito VPOSEK a/nebo Příslušnými požadavky stanoveno výslovně jinak:

„**CETIN**“ znamená CETIN a.s. se sídlem Českomoravská 2510/19, Libeň, 190 00 Praha 9, IČO: 04084063, zapsaná v obchodním rejstříku vedeném Městským soudem v Praze pod spz. B 20623;

„**Den**“ je kalendářní den;

„**Kabelovod**“ podzemní zařízení sestávající se z tělesa Kabelovodu a kabelových komor, sloužící k zatahování kabelů a ochranných trubek;

„**Občanský zákoník**“ znamená zákon č. 89/2012 Sb., občanský zákoník, v účinném znění;

„**POS**“ je zaměstnanec společnosti CETIN, pověřený ochranou sítě, Milan Bryscejn, tel.: 602 120 593, e-mail: milan.bryscejn@cetin.cz;

„**Pracovní den**“ znamená Den, kromě soboty, neděle, a státních svátků a ostatních svátků ve smyslu zákona č. 245/2000 Sb., o státních svátcích, o významných dnech a o dnech pracovního klidu, v účinném znění;

„**Příslušné požadavky**“ znamená jakýkoli a každý příslušný právní předpis, vč. technických norem, nebo normativní právní akt veřejné správy či samosprávy, nebo jakékoli rozhodnutí, povolení, souhlas nebo licenci, včetně podmínek, které s ním souvisí;

„**Překládka**“ je stavba spočívající ve změně trasy vedení SEK ve vlastnictví CETIN nebo přemístění zařízení SEK ve vlastnictví CETIN; Stavebník, který Překládku vyvolal, je dle ustanovení § 104 odst. 17 Zákona o elektronických komunikacích povinen uhradit společnosti CETIN veškeré náklady na nezbytné úpravy dotčeného úseku SEK, a to na úrovni stávajícího technického řešení;

„**SEK**“ je síť elektronických komunikací ve vlastnictví CETIN;

„**Stavba**“ je stavba a/nebo činnost ve vztahu, k níž bylo vydáno Vyjádření, a je prováděna Stavebníkem a/nebo Žadatelem v souladu s Příslušnými požadavky, povolená příslušným správním rozhodnutím vydaným dle Stavebního zákona;

„**Stavebník**“ je osoba takto označená ve Vyjádření;

„**Stavební zákon**“ je zákon č. 183/2006 Sb., o územním plánování a stavebním řádu;

„**Vyjádření**“ je vyjádření o existenci sítě elektronických komunikací vydané společností CETIN dne 12. 10. 2020 pod č.j. 784569/20;

„**Zájmové území**“ je území označené Žadatelem a/nebo Stavebníkem v Žádosti;

„**Situační výkres**“ je výkres, který je přílohou Vyjádření a obsahuje Zájmové území určené a vyznačené Žadatelem v Žádosti a výřezy účelové mapy SEK;

„**Zákon o elektronických komunikacích**“ je zákon č. 127/2005 Sb., o elektronických komunikacích a o změně některých souvisejících zákonů, v účinném znění;

„**Žadatel**“ je osoba takto označená ve Vyjádření.

„**Žádost**“ je žádost, kterou Žadatel a/nebo Stavebník požádal CETIN o vydání Vyjádření.

3. PLATNOST A ÚČINNOST VPOSEK

Tyto VPOSEK jsou platné a účinné dnem odeslání Vyjádření na i) adresu elektronické pošty Stavebníka a/nebo Žadatele uvedenou v Žádosti nebo ii) adresu pro doručení prostřednictvím poštovní přepravy uvedenou Stavebníkem a/nebo Žadatelem v Žádosti.

4. OBECNÁ PRÁVA A POVINNOSTI STAVEBNÍKA A/NEBO ŽADATELE

- (i) Stavebník, Žadatel je výslovně srozuměn s tím, že SEK je veřejně prospěšným zařízením, byla zřízena ve veřejném zájmu a je chráněna Příslušnými požadavky.
- (ii) SEK je chráněna ochranným pásmem, jehož rozsah je stanoven (a) ustanovením § 102 Zákona o elektronických komunikacích a/nebo (b) právními předpisy účinnými před Zákonom o elektronických komunikacích, není-li Příslušnými požadavky stanoveno jinak.
- (iii) Stavebník, Žadatel nebo jím pověřená třetí osoba, je povinen při provádění Stavby nebo jiných prací, při odstraňování havárií a projektování staveb, řídit se Příslušnými požadavky, správnou praxí v oboru stavebnictví a technologickými postupy a je povinen učinit veškerá nezbytná opatření vyžadovaná Příslušnými požadavky k ochraně SEK před poškozením. Povinnosti dle tohoto odstavce má Stavebník rovněž ve vztahu k SEK, které se nachází mimo Zájmové území.
- (iv) Při zjištění jakéhokoli rozporu mezi údaji v Situačním výkresu, který je přílohou Vyjádření a skutečným stavem, je Stavebník a/nebo Žadatel povinen bez zbytečného odkladu, nejpozději Den následující po zjištění takové skutečnosti, zjištěný rozpor oznámit POS.
- (v) Stavebník, Žadatel nebo jím pověřená třetí osoba, je povinen každé poškození či krádež SEK bezodkladně, nejpozději Den následující po zjištění takové skutečnosti, oznámit takovou skutečnost dohledovému centru společnosti CETIN na telefonní číslo +420 238 464 190.
- (vi) Bude-li Stavebník, Žadatel nebo jím pověřená třetí osoba na společnosti CETIN požadovat, aby se jako účastník správního řízení, pro jehož účely bylo toto Vyjádření vydáno, vzdala práva na odvolání proti rozhodnutí vydanému ve správním řízení, je oprávněn kontaktovat POS.

5. POVINNOSTI STAVEBNÍKA PŘI PŘÍPRAVĚ STAVBY

- (i) Při projektování Stavby je Stavebník povinen zajistit, aby projektová dokumentace Stavby (i) zohledňovala veškeré požadavky na ochranu SEK vyplývající z Příslušných požadavků, zejména ze Zákona o elektronických komunikacích a Stavebního zákona, (ii) respektovala správnou praxi v oboru stavebnictví a technologické postupy a (iii) umožňovala, aby i po provedení a umístění Stavby dle takové projektové dokumentace byla společnost CETIN, jako vlastník SEK schopna bez jakýkoliv omezení a překážek provozovat SEK, provádět údržbu a opravy SEK.
- (ii) Nebude-li možné projektovou dokumentaci zajistit některý, byť i jeden z požadavků dle předchozího odstavce (i) a/nebo umístění Stavby by mohlo způsobit, že nebude naplněn některý, byť i jeden z požadavků dle předchozího odstavce (i), vyvolá Stavebník Překládku.
- (iii) Při projektování Stavby, která se nachází nebo je u ní zamýšlena, že se bude nacházet v ochranném pásmu radiových tras společnosti CETIN a překračuje výšku 15 m nad zemským povrchem, a to včetně dočasných objektů zařízení staveníště (jeřáby, konstrukce, atd.) je Stavebník povinen písemně kontaktovat POS za účelem získání konkrétního stanoviska a podmínek k ochraně radiových tras společnosti CETIN a pro určení, zda Stavba vyvolá Překládku. Ochranné pásmo radiových tras v šíři 50m je zakresleno do situačního výkresu, který je součástí tohoto Vyjádření.

VŠEOBECNÉ PODMÍNKY OCHRANY SÍTĚ ELEKTRONICKÝCH KOMUNIKACÍ společnosti CETIN a.s.

Číslo jednací: 784569/20

Číslo žádosti: 0120 924 039

- (iv) Pokud se v Zájmovém území nachází podzemní silové vedení (NN) ve vlastnictví společnosti CETIN, je Stavebník povinen ve vztahu k projektové dokumentaci zajistit totéž, co je uvedeno pod písm (i) tohoto článku 5, přičemž platí, že Stavebník vyvolá Překládku v případech uvedených pod písm (ii) tohoto článku 5.
- (v) Stavebník je povinen při projektování Stavby, která je stavbou (a) zařízení silových elektrických sítí (VN, VVN a ZVVN) a/nebo (b) trakčních vedení, provést výpočet či posouzení rušivých vlivů na SEK, zpracovat ochranná opatření, to vše dle a v souladu s Příslušnými požadavky. Stavebník je povinen nejpozději třicet (30) Dnů před podáním žádosti o vydání příslušného správního rozhodnutí k umístění Stavby dle Stavebního zákona předat POS výpočet či posouzení rušivých vlivů na SEK a zpracovaná ochranná opatření.
- (vi) Je-li Stavba v souběhu s Kabelovodem, nebo Kabelovod kříží, je Stavebník povinen nejpozději ke Dni, ke kterému započne se zpracováním projektové dokumentace ke Stavbě, oznámit POS a projednat s POS (a) veškeré případy, kdy trajektorie podvrtní a protlaků budou vedeny ve vzdálenosti menší, než je 1,5 m od Kabelovodu a (b) jakékoliv výkopové práce, které budou nebo by mohly být vedeny v úrovni či pod úrovní Kabelovodu nebo kabelové komory.
- (vii) Je-li Stavba umístěna nebo má být umístěna v blízkosti Kabelovodu, ve vzdálenosti menší, než jsou 2 m nebo kříží-li Stavba Kabelovod ve vzdálenosti menší, než je 0,5 m nad nebo kdekoliv pod Kabelovodem, je Stavebník povinen předložit POS k posouzení zakreslení Stavby v příčných řezech, přičemž do příčného řezu je Stavebník rovněž povinen zakreslit profil kabelové komory.

6. POVINNOSTI STAVEBNÍKA PŘI PROVÁDĚNÍ STAVBY

- (i) Stavebník je před započítím jakýchkoliv zemních prací ve vztahu ke Stavbě povinen vytýčit trasu SEK na terénu dle Příslušných požadavků a dle Stavebního zákona. S vytýčenou trasou SEK je Stavebník povinen seznámit všechny osoby, které budou anebo by mohly zemní práce ve vztahu ke Stavbě provádět. V případě porušení této povinnosti bude Stavebník odpovědný společnosti CETIN za náklady a škody, které porušením této povinnosti společnosti CETIN vzniknou a je povinen je společnosti CETIN uhradit.
- (ii) Pět (5) Pracovních dní před započítím jakýchkoliv prací ve vztahu ke Stavbě je Stavebník povinen oznámit společnosti CETIN, že zahájí práce či činnosti ve vztahu ke Stavbě. Písemné oznámení dle předchozí věty zašle Stavebník na adresu elektronické pošty POS a bude obsahovat minimálně číslo jednací Vyjádření a kontaktní údaje Stavebníka.
- (iii) Stavebník je povinen zabezpečit a zajistit SEK proti mechanickému poškození, a to zpravidla dočasným umístěním silničních betonových panelů nad kabelovou trasou SEK. Do doby, než je zajištěna a zabezpečena ochrana SEK proti mechanickému poškození, není Stavebník oprávněn přejíždět vozidly nebo stavební mechanizací kabelovou trasu SEK. Při přepravě vysokých nákladů nebo při projíždění stroji, vozidly či mechanizací pod nadzemním vedením SEK je Stavebník povinen prověřit, zda výška nadzemního vedení SEK je dostatečná a umožňuje spolehlivý a bezpečný způsob přepravy nákladu či průjezdu strojů, vozidel či mechanizace.
- (iv) Při provádění zemních prací v blízkosti SEK je Stavebník povinen postupovat tak, aby nedošlo ke změně hloubky uložení nebo prostorového uspořádání SEK. V místech, kde SEK vystupuje ze země do budovy, rozváděče, na sloup apod. je Stavebník povinen vykonávat zemní práce se zvýšenou mírou opatrnosti, výkopové práce v blízkosti sloupů nadzemního vedení SEK je Stavebník povinen provádět v takové vzdálenosti od sloupu nadzemního vedení SEK,

kteřá je dostatečná k tomu, aby nedošlo nebo nemohlo dojít k narušení stability sloupu nadzemního vedení SEK. Stavebník je povinen zajistit, aby jakoukoliv jeho činností nedošlo bez souhlasu a vědomí společnosti CETIN (a) ke změně nivelety terénu, a/nebo (b) k výsadbě trvalých porostů, a/nebo (c) ke změně rozsahu a změně konstrukce zpevněných ploch. Pokud došlo k odkrytí SEK, je Stavebník povinen SEK po celou dobu odkrytí náležitě zabezpečit proti prověšení, poškození a odcizení.

- (v) Zjistí-li Stavebník kdykoliv během provádění prací ve vztahu ke Stavbě jakýkoliv rozpor mezi údaji v projektové dokumentaci a skutečností, je povinen bezodkladně přerušit práce a oznámit zjištěný rozpor na adresu elektronické pošty POS. Stavebník není oprávněn pokračovat v pracích ve vztahu ke Stavbě do doby, než získá písemný souhlas POS s pokračováním prací.
- (vi) Stavebník není bez předchozího písemného souhlasu společnosti CETIN oprávněn manipulovat s kryty kabelových komor, jakkoliv zakrývat vstupy do kabelových komor, a to ani dočasně, vstupovat do kabelových komor, jakkoliv manipulovat s případně odkrytými prvky SEK či s jakýmkoliv jiným zařízením se SEK souvisejícím. Rovněž bez předchozího písemného souhlasu společnosti CETIN není Stavebník oprávněn umístit nad trasou Kabelovodu jakoukoliv jinou síť technické infrastruktury v podélném směru.
- (vii) Byla-li v souladu s Vyjádřením a těmito VPOSEK odkryta SEK je Stavebník povinen tři (3) Pracovní dny před zakrytím SEK písemně oznámit POS zakrytí SEK a vyzvat ho ke kontrole před zakrytím. Oznámení Stavebníka dle předchozí věty musí obsahovat minimálně předpokládaný Den zakrytí, číslo jednací Vyjádření a kontaktní údaje Stavebníka. Stavebník není oprávněn provést zakrytí do doby, než získá písemný souhlas POS se zakrytím.

7. ROZHODNÉ PRÁVO

Vyjádření a VPOSEK se řídí českým právem, zejména Občanským zákoníkem, Zákonem o elektronických komunikacích a Stavebním zákonem. Veškeré spory z Vyjádření či VPOSEK vyplývající budou s konečnou platností řešeny u příslušného soudu České republiky.

8. PÍSEMNÝ STYK

Písemným stykem či pojmem „písemně“ se pro účely Vyjádření a VPOSEK rozumí předání zpráv jedním z těchto způsobů:

- v listinné podobě;
- e-mailovou zprávou s uznávaným elektronickým podpisem dle zák. č. 297/2016 Sb., o službách vytvářejících důvěru pro elektronické transakce, v účinném znění; a/nebo e-mailovou zprávou zaslou na adresu POS;

9. ZÁVĚREČNÁ USTANOVENÍ

- (i) Stavebník, Žadatel nebo jím pověřená třetí osoba je počinaje Dnem převzetí Vyjádření povinen užít informace a data uvedená ve Vyjádření pouze a výhradně k účelu, pro který mu byla tato poskytnuta. Stavebník, Žadatel nebo jím pověřená třetí osoba není oprávněn informace a data rozmnožovat, rozšiřovat, pronajímat, půjčovat či jinak umožnit jejich užívání třetí osobou bez předchozího písemného souhlasu společnosti CETIN.
- (ii) Pro případ porušení kterékoliv z povinností Stavebníka, Žadatele nebo jím pověřené třetí osoby, založené Vyjádřením /nebo těmito VPOSEK je Stavebník, Žadatel či jím pověřená třetí osoba odpovědný za veškeré náklady a škody, které společnosti CETIN vzniknou porušením povinností Stavebníka, Žadatele nebo jím pověřené třetí osoby.

Číslo jednací: 784569/20

Číslo žádosti: 0120 924 039

Informace k vytyčení *SEK*

V případě požadavku na vytyčení *SEK* společnosti *CETIN* se, prosím, obraťte na společnosti uvedené níže:

CETIN a.s. - středisko Praha a Stř.Čechy

se sídlem: Českomoravská 2510/19, Libeň, 190 00 Praha 9
IČ: 04084063 DIČ: CZ04084063
kontakt: tel: 238461858 obslužná doba po-pa 7 - 15 hod

TEMO-TELEKOMUNIKACE, a.s. - výhradní dodavatel společnosti CETIN a.s.

se sídlem: U Záběhlického zámku 233/15, 106 00 Praha 10
IČ: 25740253 DIČ: CZ25740253
kontakt: Michal Nun, mobil: 601 378 578, vytyceni@temo.cz

ARITMET

se sídlem: Praha 10, Vršovice, Užocká 962/6, PSČ: 100 00
IČ: 27951529 DIČ: CZ27951529
kontakt: Mikuláš Záworka, mobil: 606213599, e-mail: mikulas.zaworka@aritmet.cz
Ing.David Kolář, mobil: 721606015, e-mail: david.kolar@aritmet.cz

FEM - Miloš Fejfar

se sídlem: Lužany 209, 507 06 Lužany
IČ: 01735977 DIČ:
kontakt: Miloš Fejfar, mobil: 602483031, e-mail: fejfarmilos@seznam.cz

FORTEl s.r.o.

se sídlem: Nušlova 2286, 158 00 Praha 5
IČ: 62909380 DIČ: CZ62909380
kontakt: Petr Lásk, mobil: 602308933, e-mail: fortel@fortel.cz

Chadima Zdeněk

se sídlem: Máchova 257, 539 73 Skuteč
IČ: 01222163 DIČ:
kontakt: Zdeněk Chadima, tel:731115933, e-mail: z.chadima@tiscali.cz

Ing. Václav Hlavatý

se sídlem: V Lukách 2162, 269 01 Rakovník
IČ: 44255501 DIČ:
kontakt: Ing.Václav Hlavatý, mobil: 606632506, e-mail: dobrahlava@seznam.cz

Milouš Koloušek

se sídlem: Novovysočanská 827/36, 190 00 Praha - Vysočany
IČ: 76397238 DIČ:
kontakt: Milouš Koloušek, mobil:605297296, e-mail: mkolousek@ixcon.cz

Miroslav Kraušner

se sídlem: Jaselská 1159, 295 01 Mnichovo Hradiště
IČ: 64721051 DIČ: CZ64721051
kontakt: Miroslav Kraušner, mobil: 602350825, e-mail: spojdrat@seznam.cz

Číslo jednací: 784569/20

Číslo žádosti: 0120 924 039

NEWTELELINE spol. s r.o.

se sídlem: Praha 6, Bělohorská 185/163 169 00

IČ: 48108421

DIČ: CZ48108421

kontakt: Michal Schonauer, mobil: 608333920, e-mail: michal.schonauer@ntl.cz

SITEL, spol. s r.o.

se sídlem: Baarova 957/15, 140 00 Praha 4

IČ: 44797320

DIČ: CZ 44797320

kontakt: Stanislav Rada, mobil: 606744788, e-mail: sr@sitel.cz

SPOJMONT s.r.o.

se sídlem: Žitavského 556, 156 00 Praha 5

IČ: 61501387

DIČ: CZ61501387

kontakt: Miloslav Možný, mobil: 777794853, e-mail: info@spojmont.cz

Jan Adámek, mobil: 777226627, e-mail: info@spojmont.cz

SUPTEl a.s.

se sídlem: Hřbitovní 1322/15, 312 16 Plzeň

IČ: 25229397

DIČ: CZ25229397

kontakt: Bohumír Fulín, mobil: 724635314, e-mail: fulin@suptel.cz

Jiří Kalfířt, mobil: 724635351, e-mail: kalfirt@suptel.cz

Vlastimil Koudelka, mobil: 725277777, e-mail: koudelka@suptel.cz

Vegacom, a.s.

se sídlem: Novodvorská 1010/14, 142 01 Praha 4

IČ: 25788680

DIČ: CZ25788680

kontakt: Vratislav Bína, mobil: 603 855 256, e-mail: bina@vegacom.cz

Milan Novotný, mobil: 724 437 713, e-mail: novotnym@vegacom.cz

4roads s.r.o.
Slunná 541/27
162 00 Praha

Váš dopis zn/ze dne

Naše značka
3607/20/Hy

Vyřizuje/linka
Hyhlíková/247

Ml. Boleslav
8.12.2020

Chotětov – Bezno, oprava komunikace č. II/272 ,ul. Chotětovská, chodník – vyjádření ke stavebnímu povolení

inv.: Městys Bezno, Boleslavská 154, 294 29 Bezno

Existence sítí

V místě plánované stavby **dojde ke střetu s vodovodem a kanalizací** ve správě VaK Mladá Boleslav, a.s.

Před realizací stavby si investor objedná vytyčení našeho zařízení u provozu VaK – vodovodu v Benátkách nad Jizerou (pan Hadrbolec, tel. 326 362 004, 362 020, jhadrbolec@vakmb.cz) a kanalizace Mladé Boleslavi – Podlázkách (pan Eckert, tel. 326 376 206; 191, jeckert@vakmb.cz).

Dle §23, odst. 3 a 5 zákona č.274/2001 Sb. o vodovodech a kanalizacích pro veřejnou potřebu je **ochranné pásmo vodovodu a kanalizace** (DN < 500mm - 1,5m, DN > 500mm – 2,5m, DN > 200mm a hl. >2,5m +1,0m) na obě strany od líce potrubí. Provádět terénní úpravy, budovat stavby trvalého charakteru včetně inž.sítí, vysazovat trvalé porosty v tomto ochranném pásmu **lze jen s písemným souhlasem vlastníka vodovodu a kanalizace, popřípadě provozovatele.**

Souhlasíme s prováděním výkopových prací v ochranném pásmu našeho zařízení, které budou prováděny se zvýšenou opatrností. Nesmí dojít k poškození našeho zařízení. Požadujeme oznámení o zahájení stavby!

Investiční akce naší společnosti

Naše společnost provede výměnu stávajícího vodovodního řádu LT 70, LT 40 od parc.č. 69/2(čp. 134) v k.ú. Bezno po parc.č. ST. 242 (čp. 216) v k.ú. Bezno.

Dle dohody provede dodavatel stavby zemní práce. Při této akci je nutná koordinace dodavatele a VaK Mladá Boleslav, a.s.. Je nutné, aby dodavatel počítal s touto skutečností.

Žádáme investora o součinnost a o včasné oznámení termínu zahájení stavby pro přípravu naší investiční akce.

SO.134 Chodník

Při předání staveniště bude provedena kontrola provozuschopnosti vodárenských armatur, kontrola kanalizační stoky PE-k 250 včetně šachet a prověření osazení poklopů kanalizačních šachet. Po dokončení stavebních prací požadujeme přizvání k opětovné kontrole.

Všechna opatření, stavební práce, úpravy terénu v ochranných pásmech vodovodu a kanalizace i případná kolizní místa je nutno konzultovat předem s panem Hadrbolem a ing. Eckertem (kontakty uvedeny výše).

Při změně nivelety komunikace požadujeme úpravu objektů na vodovodním řádu i kanalizační stoce podle nově zvolené nivelety. Způsob úpravy poklopů bude zhotovitelem stavebních prací s námi předem projednán. Požadujeme zachovat krytí vodovodu a nesnižovat niveletu. Krytí vodovodu v chodníku musí být min. 1,5 m podle ČSN 75 5401.

Práce v ochranných pásmech vodovodu a kanalizace je nutno provádět se zvýšenou opatrností. Nesmí dojít k poškození našich zařízení. Zařízení vodovodu i kanalizace musí zůstat trvale volně přístupná pro plynulé provozování a zajištění údržby. Pokud by během výstavby došlo k zanesení šachet nečistotami, musí dojít k vyčištění šachet a proplachu potrubí za naší účasti.

Při výměně či úpravě stávajících vedení inž. sítí požadujeme dodržení prostorového uspořádání sítí technického vybavení v souladu s ČSN 73 6005, křížení s vodohospodářskými zařízeními kolmo a požadujeme uložení kabelů do tuhých chráničů. Před zahrnutím míst střetu (souběh, křížení) požadujeme přizvání k provedení revize (pan Hadrbolec, ing. Eckert).

Požadujeme oznámení o zahájení stavby a předložení harmonogramu prací v dostatečném předstihu (min. 90 dní), neboť je nutná časová koordinace, abychom mohli naplánovat naše investiční záměry.

SO.403 Veřejné osvětlení

Veškerá uložení sítí v OP našeho zařízení a kolizní místa budou řešena na místě za účasti pracovníka VaK. Při souběhu nesmí být kabel uložen ve vzdálenosti méně jak 1,5 m od líce potrubí.

Sítě budou uloženy v souladu s ČSN 73 6005 – křížení kolmo a požadujeme uložení kabelů do tuhých chráničů.

Před zahrnutím míst styku (souběh, křížení) požadujeme přizvání k provedení revize. Nesmí dojít k poškození našeho zařízení. Požadujeme oznámení o zahájení stavby!

Souhlasíme s umístěním kabelů VO do ochranného pásma vodovodu a to do vzdálenosti min. 0,6 m od vnějšího líce potrubí vodovodu. Křížení kolmo. Požadujeme uložení kabelů do tuhých chráničů. Základy nových stožárů VO budou založeny 0,5 m pod dno vodovodního potrubí.

Závěr


Při splnění výše uvedených podmínek souhlasíme s vydáním stavebního povolení.

Vyjádření platí 1 rok.

S pozdravem

**VODOVODY A KANALIZACE
MLADÁ BOLESLAV, a.s.
Čechova 1151
293 22 Mladá Boleslav 82**

Ing. František Klouček
výrobní náměstek


v. z. Ing. Michaela Gerneriová
vedoucí oddělení TPC

Obdrží: P3, P7